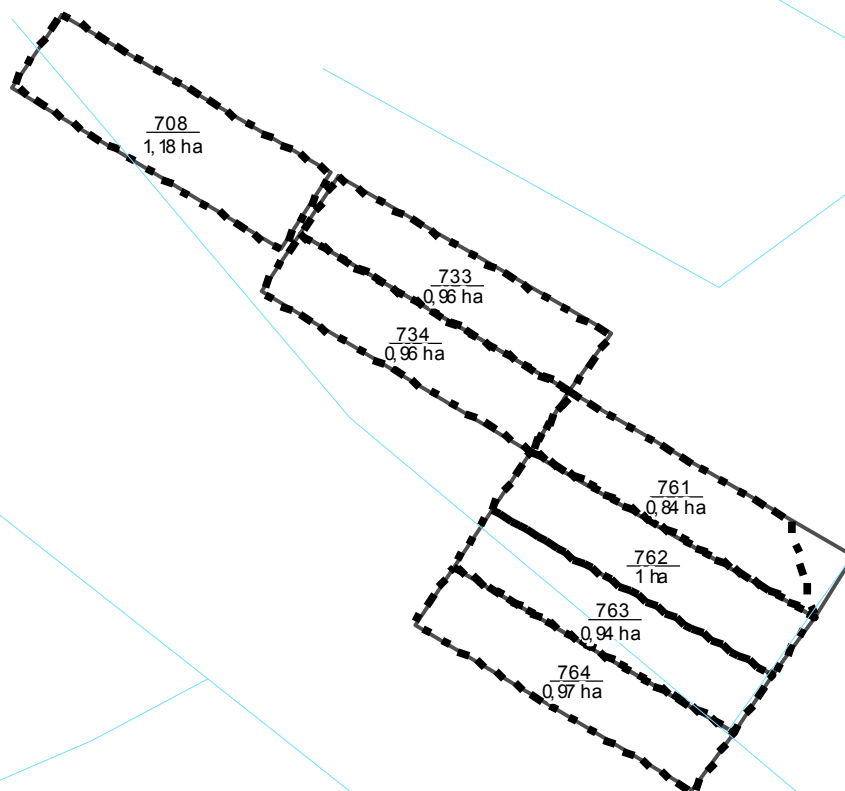




Gmina:  
**RADZIŁÓW**

Obręb ewidencyjny:  
**ŁOJE AWISSA**



125 Nr działki ewidencyjnej  
3,26 ha Pow. do wykoszenia w ha

 Powierzchnie do wykoszenia

 Działki ewidencyjne

 Cieki wodne

 Drogi



Skala 1:5 000

