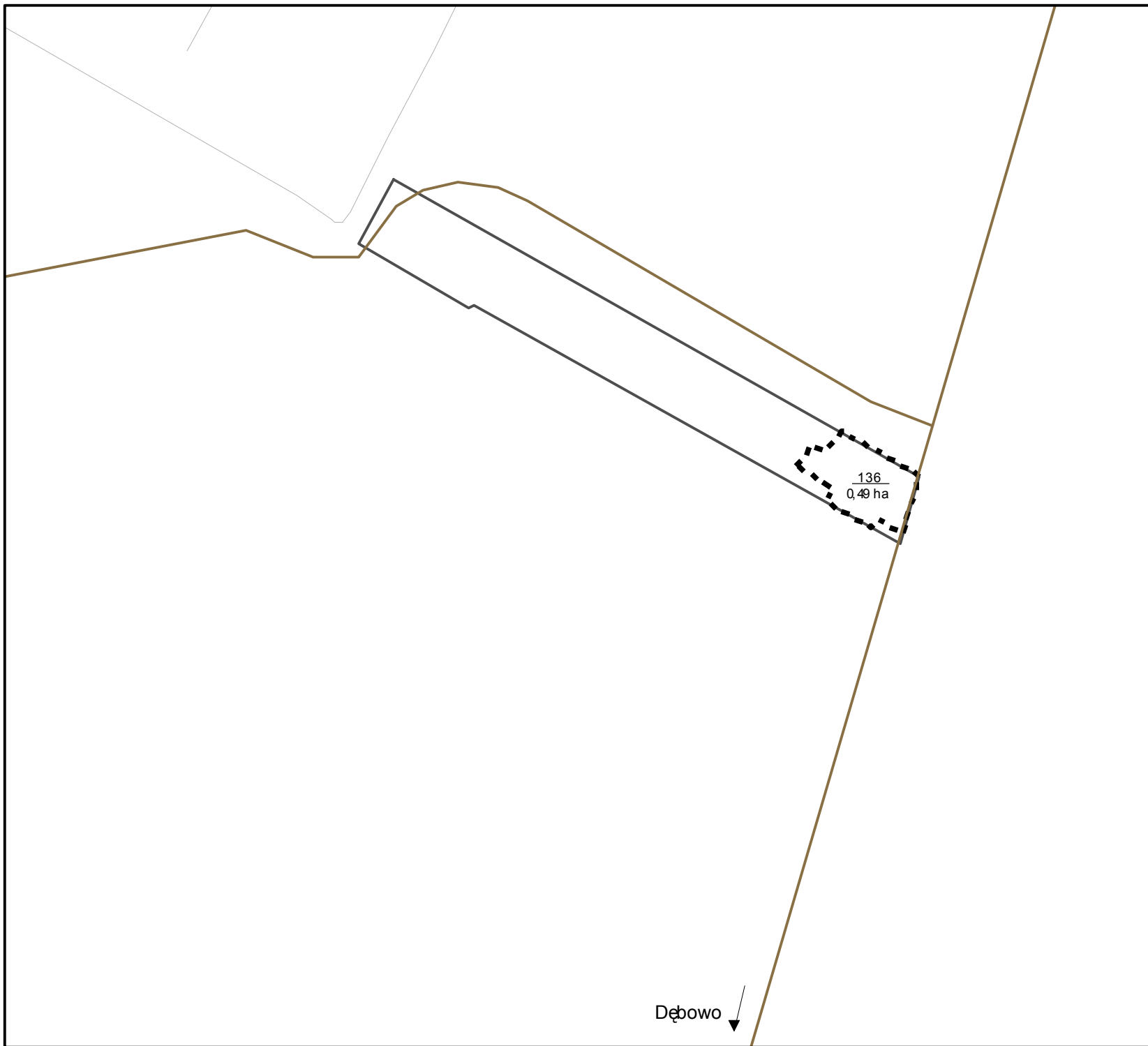




**Gmina:**  
**SZTABIN**

**Obręb ewidencyjny:**  
**MOGILNICA**



125 Nr działki ewidencyjnej  
3,26 ha Pow. do wykoszenia w ha

 Powierzchnie do wykoszenia

 Działki ewidencyjne

 Cieki wodne

 Drogi



Skala 1:5 000

