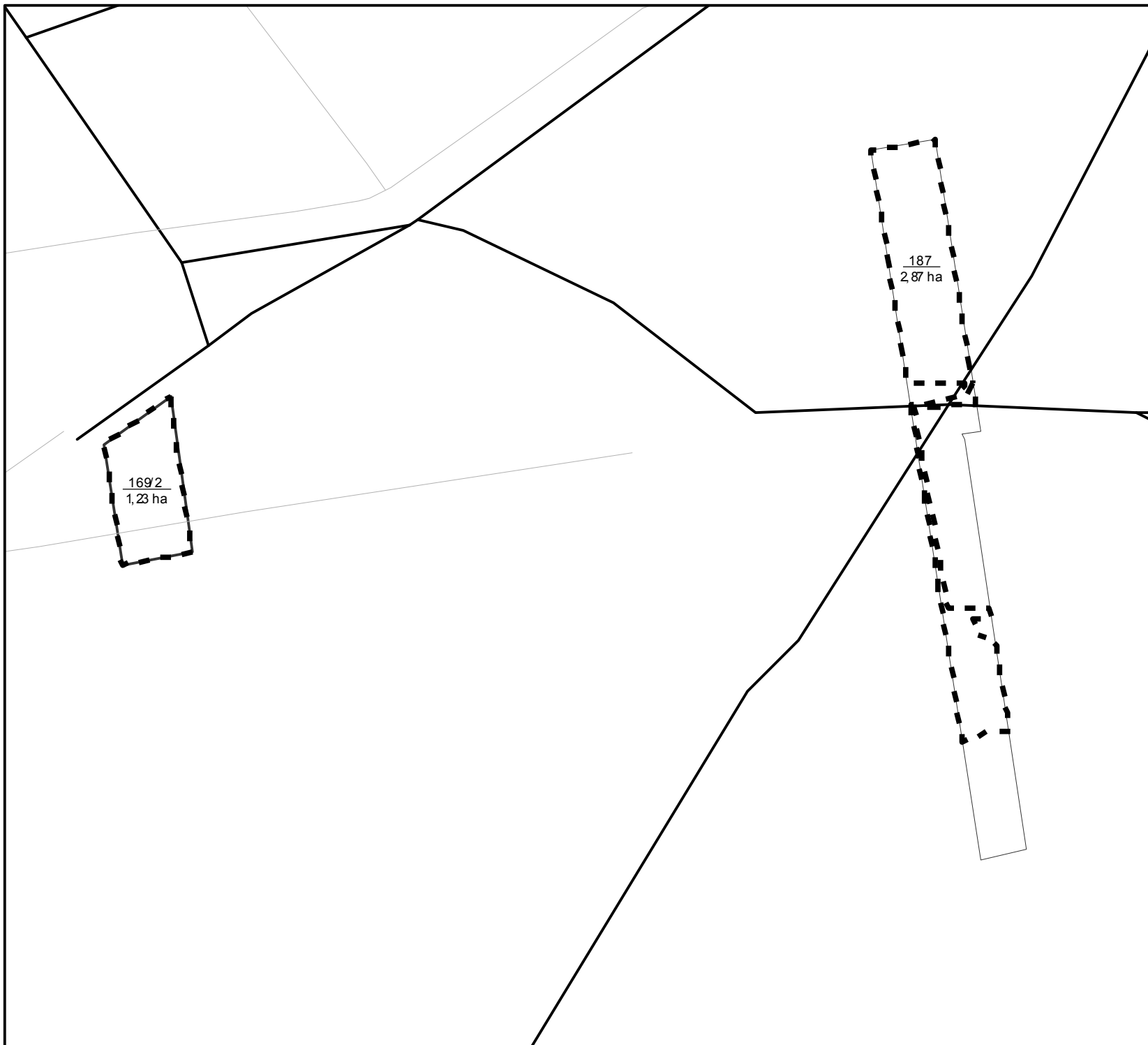




Gmina:
SZTABIN

Obręb ewidencyjny:
MOGILNICA




125 Nr działki ewidencyjnej
3,26 ha Pow. do wykoszenia w ha

 Powierzchnie do wykoszenia

 Działki ewidencyjne

 Cieki wodne

 Drogi



Skala 1:6 000

